



LATVIJAS REPUBLIKA

Kuldīgas rajons, Skrundas lauku teritorija
Mālkalni

Nekustamā īpašuma kadastra Nr.: 62290130050

ZEMES ROBEŽU PLĀNS

Uz 2 caursūtām lapām

1. zemes vienības kadastra Nr. 62290130050
2. zemes vienības kadastra Nr. 62290150100

Dokumenti, pēc kuriem noteiktas zemes vienības robežas:

Skrundas pilsētas ar lauku teritoriju zemes komisija 16/06/1997 Nr.66

Lēmums par zemes piešķiršanu lietošanā

Skrundas pilsētas ar lauku teritoriju dome 21/10/1998 Nr.88

Lēmums par adreses noteikšanu vai izmaiņšanu

Skrundas pilsētas ar lauku teritoriju dome 16/05/2003 Nr.365/1-14

Uzziņa valsts un pašvaldības īpašuma reģistrēšanai

Robežu plāns sastādīts pēc materiāliem, ko sniedzis

VZD Kuldīgas rajona nodaļas Nekustamā īpašuma formēšanas birojs

izpildītiem mērogā 1:10000

Zemes kopplatība 10.3000 ha

veicot robežu uzmērīšanu īpašuma kopplatība var tikt precizēta

Nodalījuma (folijas) Nr.

VALSTS ZEMES DIENESTS
Dienvidkurzemes reģionālā nodaļa

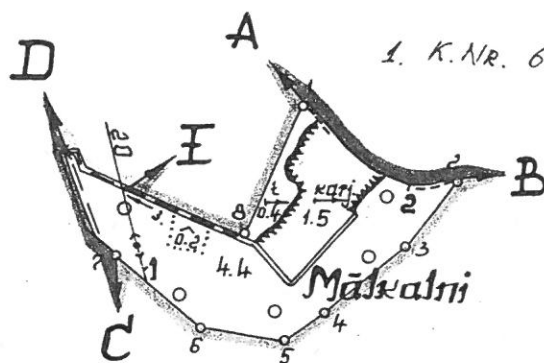
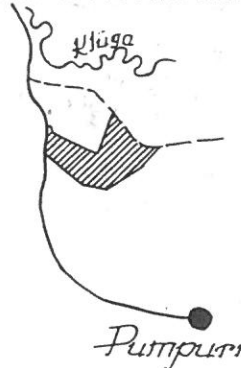
p.i. Z.Ernstsonē | Biroja vadītājs(-a)

01/07/2003

EKSPLIKĀCIJA

ZEMES IZVIETOJUMA SHĒMA

Zemes gabala Nr.	Kopplatība ha	TAI SKAITĀ												
		Tirumi un atmatas	Augļu dārzi	Plavas	Cantības	Zem ēkām un pagalmiem	Meži	Krūmāji	Purvi	Pārējās zemes	Ūdeņi		Ceļi	No l/s zemēm meliorētas
											Pavisam	tai skaitā zivju dīķi		
1.	6.8	0.4	—	—	0.2	—	4.4	—	—	1.5	0.2	—	0.1	0.4



1. K. NR. 6229 013 0050

APROBEZĒJUMI

- 1.-Rietumu elektrot.-20kV I-PL josla-0.13 km.
- 2.-servitūta ceļš-0.24 km.

ROBEŽU APRAKSTS

No Alīda B saimn. „Jaunbetri” zeme
 " B " C Kuldīgas virsmēžn.zeme
 " C " D „Upe” „Kurāzemes ceļi” zeme
 " D " E saimn. „Kurāzemes” zeme
 " E " A saimn. „Lagadīti” zeme



_____ ha platībā nepieciešams meliorācijas sistēmas remonts vai rekonstrukcija

Kontūru fotokartes Nr. _____

5818

Nr. zemes ierīcības projektā _____

13⁵⁷

VALSTS ZEMES DIENESTA
 KULDĪGAS RAJONA NODAĻA
 Nekustamā īpašuma formēšanas birojs

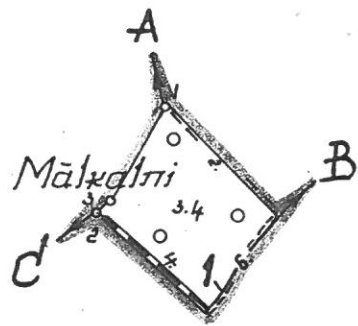
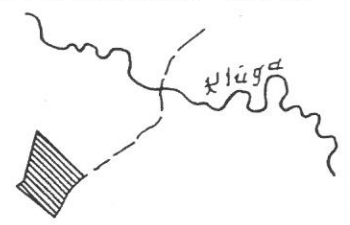
Biroja vadītāja v	10.12.98	<i>[Signature]</i>	V.Šnore
Robežas ierādīja	20.10.98.	<i>[Signature]</i>	J. Blūms
Plānu zīmēja	30.11.98.	<i>[Signature]</i>	I.Čapase

MA SHĒMA

EKSPLIKĀCIJA

ZEMES IZVIETOJUMA SHĒMA

Zemes gabala Nr.	Kopplatība ha	TALSKAITĀ													
		Tīrumi un atmatas	Augļu dārzī	Pļavas	Gaiņas	Zem ēkām un pagalmiem	Meži	Kņmāji	Purvi	Pārējās zemes	Ūdeņi		No ūs zemēm meliorētas		
											Pavisam	tal skaitā zivju ūķi			
2.	3.5	—	—	—	—	—	3.4	—	—	—	—	0.1	—	—	—



2. K.NR. 62290150100

APROBEŽOJUMI
1.-servitūta ceļš - 0.15 km.

ROBEŽU APRAKSTS

No A līdz B Valsts rezerves zeme
 " B " C " saimn. "Māras purvi" zeme
 " C " A " Kuldīgas virsht. zeme



_____ ha platībā nepieciešams meliorācijas sistēmas remonts vai rekonstrukcija
 Kontūru fotokartes Nr. 5819
 Nr. zemes ierīcības projektā 1362-2

VALSTS ZEMES DIENESTA KULDĪGAS RAJONA NODAĻA Nekustamā īpašuma formēšanas birojs			
Biroja vadītāja v.	16.07.99.	<i>[Signature]</i>	V.Škore
Robežas ierādīja	16.06.99.	<i>[Signature]</i>	J. Blūms
Plānu zīmēja	2.02.99.	<i>[Signature]</i>	J. Blūms