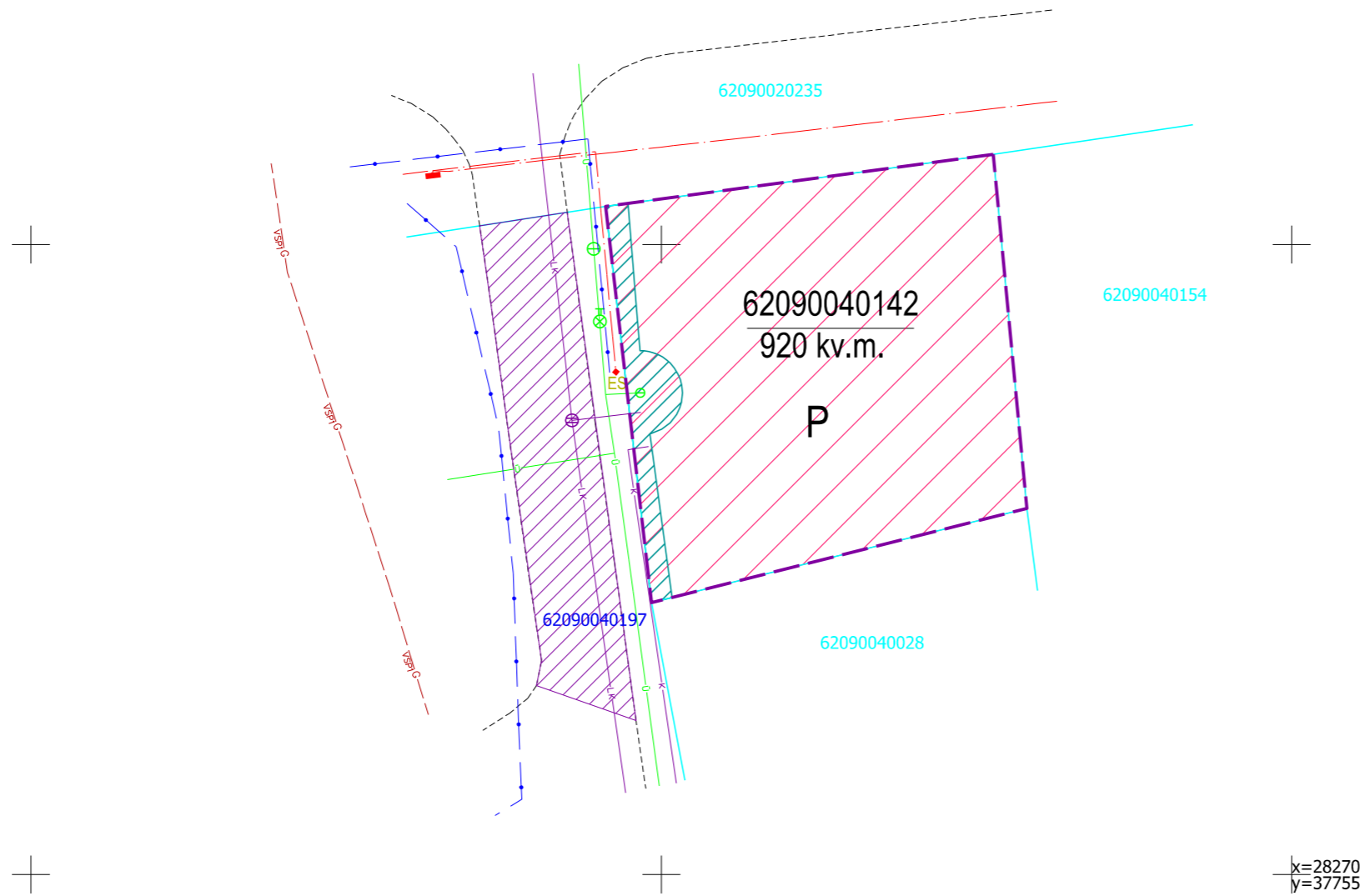
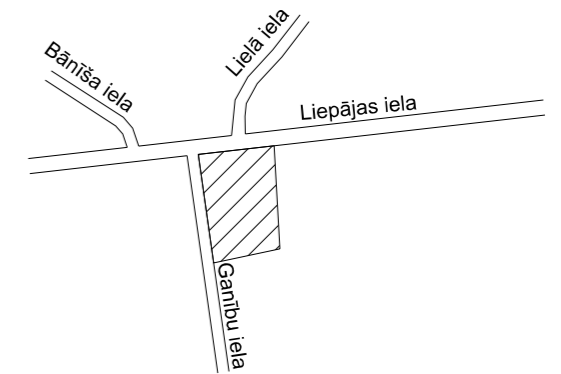


# Detālplānojums nekustamajam īpašumam Liepājas iela 41A, Skrundā, Skrundas novadā

## TERITORIJAS PLĀNOTĀS IZMANTOŠANAS, APGRŪTINĀJUMU UN INŽENIERKOMUNIKĀCIJU PLĀNS

### ZEMES VIENĪBU IZVIETOJUMA SHĒMA



### APZĪMĒJUMI PLĀNĀ

- 62090040142 zemes vienības kadastra apzīmējums
- uzmērīta zemes vienības robežlīnija
- - - - - detālplānojuma robeža
- pašvaldības autoceļš Ganību iela
- publiskās apbūves teritorija (P)
- $\frac{(P)}{920 \text{ kv.m.}}$  zemes vienības izmantošanas veids un platība
- P** publiskās apbūves teritorija
- - - - -  $\nabla_{\text{sp}} C$  gāzes vads

### ESOŠIE APGRŪTINĀJUMI

- ekspluatācijas aizsargjoslas teritorija ap ūdensvadu, kas atrodas līdz 2 metru dziļumam

### ESOŠĀS UN PROJEKTĒTĀS INŽENIERKOMUNIKĀCIJAS

- - - - - projektējamais 0.4 kV elektrības kabelis (norādīts orientējoši)
- - - - - projektējamā sakaru kabeļu kanalizācija (norādīts orientējoši)
- projektējamais ūdensvads
- projektējamā kanalizācija (norādīts orientējoši)
- projektējamā lietus kanalizācija (pieslēguma vieta norādīta orientējoši)
- ◆ ES perspektīvā elektroapgādes sadalne (norādīts orientējoši)


x=282700  
y=377550

#### AIZSARGJOSLU KODI:

1. Ekspluatācijas aizsargjoslas teritorija ap ūdensvadu, kas atrodas līdz 2 metru dziļumam-7312010101

#### PIEZĪMES:

1. Projekts izstrādāts uz inženiertopogrāfiskā plāna mērogā 1:500 (uzmērīšana veikta 2019.gada 15.februārī).
2. Topogrāfiskais plāns sastādīts koordinātu sistēmā LKS-92 TM, normālo augstumu sistēmā LAS-2000,5.

 <b>LATVIJAS MERNIEKS.LV</b>			<b>DETĀLPLĀNOJUMS</b> nekustamajam īpašumam Liepājas iela 41A, Skrundā, Skrundas novadā	
SIA "Latvijasmernieks.lv", reģ.nr.40003783960, Eduarda Smiļņa iela 2A, Rīga, LV-1048 Dienvidkurzemes birojs, Viesnīcas iela 1, Saldus, LV-38001; tālr. 63822672			Pasūtījuma reģistrācijas Nr.82269 Pasūtītājs: Lāsma Jansonas pilnv.pers. Jānis Jansons	
Teritorijas plānotāja	K.Gulbe	07.2019	TERITORIJAS PLĀNOTĀS IZMANTOŠANAS, APGRŪTINĀJUMU UN INŽENIERKOMUNIKĀCIJU PLĀNS	Lapa 2
Sertifikāts zemes ierīcības darbu veikšanai Nr. AA000000047				Lapas 2
Kartogrāfs	K.Gulbe	07.2019	Mērogs 1:500	
Zemes ierīkotāja	K.Gulbe	07.2019		